PAC

PERSPECTIVAS AGROCLIMÁTICAS

# INFORME DE PERSPECTIVAS AGROCLIMÁTICAS

SEMANAL

**01 de abril de 2026**

**PERSPECTIVA AGROCLIMÁTICA DEL 2 AL 8 DE ABRIL DE 2026: TIEMPO CÁLIDO Y HÚMEDO, CON PRECIPITACIONES DE VARIADA INTENSIDAD SOBRE EL NOROESTE Y EL CENTRO DEL ÁREA AGRÍCOLA, Y REGISTROS ESCASOS SOBRE EL NORTE Y EL SUR, FINALIZANDO CON EL DESCENSO DE LA TEMPERATURA.**

La perspectiva comenzará con vientos del trópico produciendo tiempo cálido y húmedo sobre la mayor parte del norte y el centro del área agrícola, mientras el sur comenzará a recibir vientos polares aportados por el avance de un frente de tormenta, acusando marcas normales a inferiores a lo normal. Paralelamente un frente de tormenta intentará avanzar hacia el norte, pero el vigor de los vientos del norte le impedirá hacerlo con rapidez, manteniéndolo estacionado sobre el Noroeste y el Centro del área agrícola, donde producirá precipitaciones moderadas a abundantes, con posibles focos de tormentas, sin lograr llegar hasta el norte de su extensión. Las temperaturas mínimas descenderán bajo sus registros normales en el sur y el centro del área agrícola, hasta donde llegarán lo vientos polares, pero permanecerán sobre la media sobre su porción norte, que permanecerá en el dominio de la circulación tropical.

**PERSPECTIVA AGROCLIMÁTICA DEL 2 AL 8 DE ABRIL DE 2026: TIEMPO CÁLIDO Y HÚMEDO, CON PRECIPITACIONES DE VARIADA INTENSIDAD SOBRE EL NOROESTE Y EL CENTRO DEL ÁREA AGRÍCOLA, Y REGISTROS ESCASOS SOBRE EL NORTE Y EL SUR, FINALIZANDO CON EL DESCENSO DE LA TEMPERATURA.**

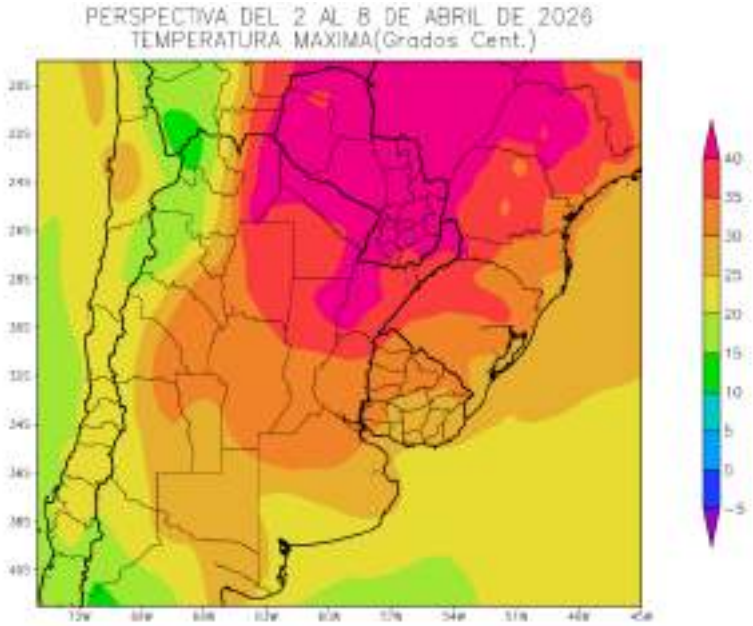


La perspectiva comenzará con vientos del trópico produciendo tiempo cálido y húmedo sobre la mayor parte del norte y el centro del área agrícola, mientras el sur comenzará a recibir vientos polares aportados por el avance de un frente de tormenta, acusando marcas normales a inferiores a lo normal.

- El nordeste del NOA, el sur de la Región del Chaco y la mayor parte de la Mesopotamia observarán temperaturas máximas superiores a 35°C, con un amplio foco con valores superiores a 40°C.
- El este del NOA, el nordeste de Cuyo, gran parte de Córdoba, el norte de la Región Pampeana y el oeste y el norte del Uruguay observarán temperaturas máximas entre 30 y 35°C, con focos con valores superiores.
- El centro del NOA, la mayor parte de Cuyo, gran parte de la Región Pampeana y la mayor parte del Uruguay observarán temperaturas mínimas entre 20 y 25°C.
- Sólo las zonas serranas y cordilleranas del oeste del NOA, el oeste de Cuyo y el sur de Buenos Aires observarán temperaturas máximas menores a 25°C, con focos con valores inferiores sobre el noroeste del NOA.

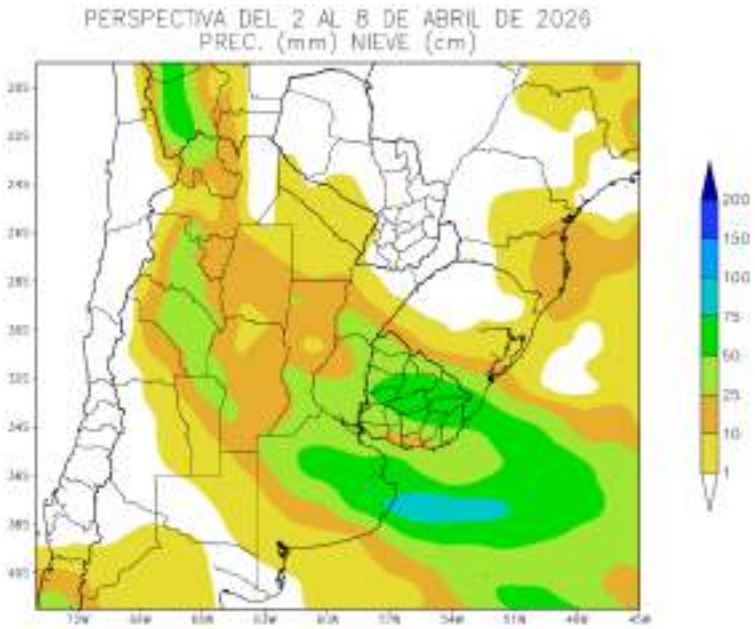


Paralelamente un frente de tormenta intentará avanzar hacia el norte, pero el vigor de los vientos del norte le impedirá hacerlo con rapidez, manteniéndolo estacionado sobre el Noroeste y el Centro del área agrícola, donde producirá precipitaciones moderadas a abundantes, con posibles focos de tormentas, sin lograr llegar hasta el norte de su extensión.

- La mayor parte del NOA, el sur de la Mesopotamia, el nordeste de Cuyo, la mayor parte de Córdoba, el norte y el este de la Región Pampeana y el Uruguay recibirán aportes moderados a abundantes (10 a 50 mm), con focos aislados con valores escasos.
- El resto del área agrícola recibirá aportes escasos con focos con valores moderados.

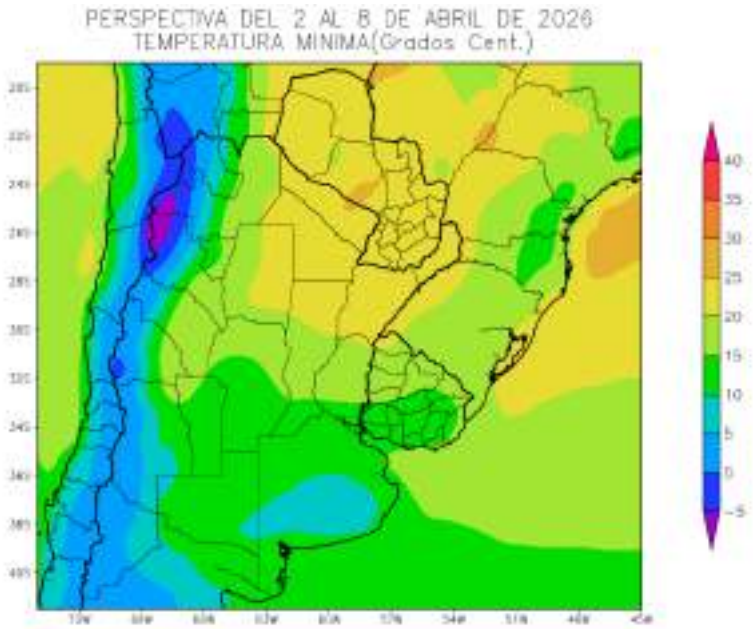


Las temperaturas mínimas descenderán bajo sus registros normales en el sur y el centro del área agrícola, hasta donde llegarán lo vientos polares, pero permanecerán sobre la media sobre su porción norte, que permanecerá en el dominio de la circulación tropical.

.

- El Paraguay, la Región del Chaco, y gran parte de la Mesopotamia observarán temperaturas mínimas superiores a 20°C, con focos con valores superiores y otros inferiores.
- El este del NOA, el norte de Cuyo, la mayor parte de la Región Pampeana y el noroeste y nordeste del Uruguay observarán temperaturas mínimas superiores entre 15 y 20°C.
- El centro del NOA, el este de Cuyo, la mayor parte de la Región Pampeana y gran parte del Uruguay observarán temperaturas mínimas entre 10 y 15°C, con focos con valores inferiores.
- Las zonas serranas y cordilleranas del NOA, de Cuyo y el sur de la Región Pampeana observarán temperaturas mínimas inferiores a 10°C con focos de heladas localizadas y generales hacia el oeste.

**PERSPECTIVA AGROCLIMÁTICA DEL 9 AL 15 DE ABRIL DE 2026: EL FRENTE QUE INICIÓ SU RECORRIDO EN LOS DÍAS PREVIOS COMPLETARÁ SU RECORRIDO, PRODUCIENDO PRECIPITACIONES SOBRE EL NORTE DEL ÁREA AGRÍCOLA, Y CAUSANDO UNA DISMINUCIÓN GENERAL DE LA TEMPERATURA**

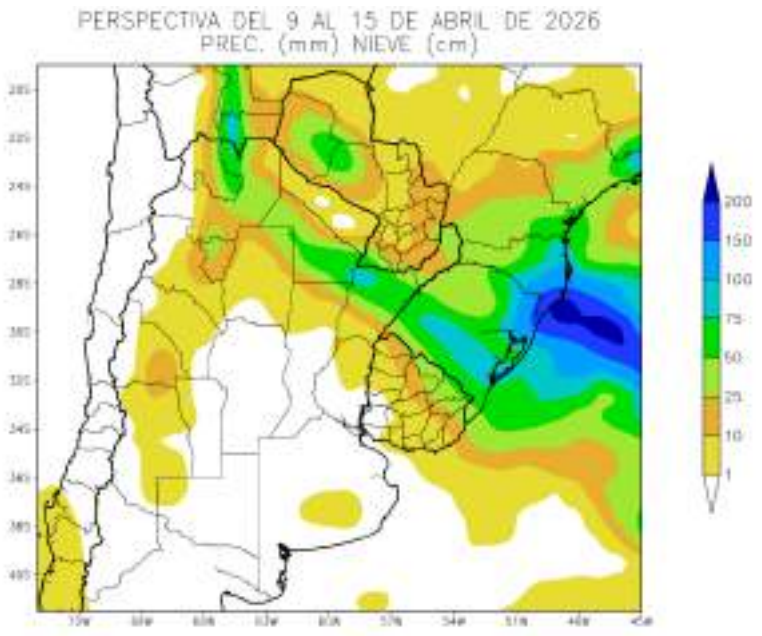


Al inicio de la perspectiva, el frente de tormenta, que hizo su entrada en los días previos, alcanzará el norte del área agrícola, produciendo precipitaciones abundantes, con posibles focos de tormentas, mientras el sur y el norte, que ya recibieron aportes, observarán registros escasos a nulos.

- El norte del NOA, el surde la Región del Chaco, gran parte del Paraguay, el norte y el centro de la Mesopotamia y el norte del Uruguay recibirán aportes moderados a abundantes (10 a 50 mm), con focos aislados de valores superiores.
- El resto del área agrícola recibirá aportes escasos a nulos.

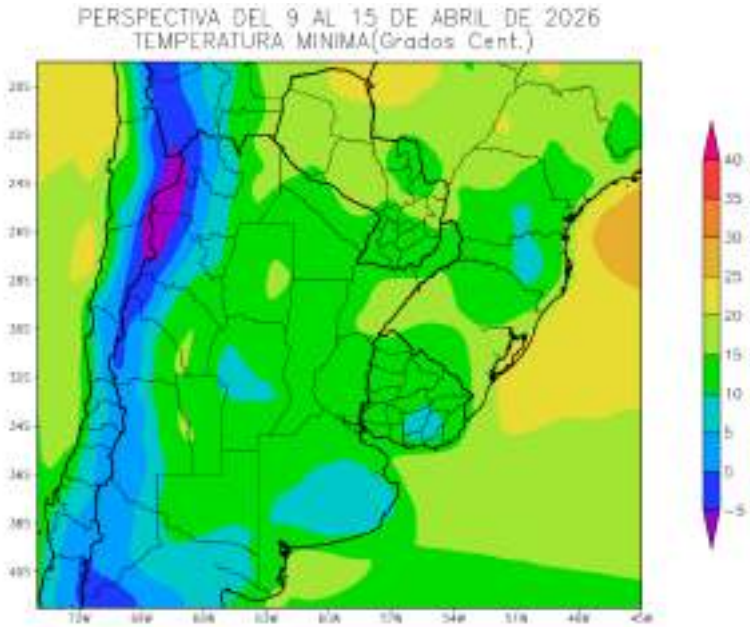


Los vientos polares, que acompañarán el paso del frente, alcanzarán el norte del área agrícola, causando una disminución general de la temperatura, aunque con escaso riesgo de heladas.

.

- El este del NOA, la mayor parte de la Región del Chaco, gran parte de la Mesopotamia, el este de Cuyo, la mayor parte de la Región Pampeana y la mayor parte del Uruguay observarán temperaturas mínimas superiores a 10°C, con varios focos con valores superiores a 15°C y otros con valores inferiores.
- El centro del NOA; el centro de Cuyo, el centro-oeste de Córdoba y las serranías de Buenos Aires observarán temperaturas mínimas entre 5 y 10°C.
- Las zonas serranas y cordilleranas del NOA y Cuyo observarán temperaturas mínimas inferiores a 5°C, disminuyendo hacia el oeste, con riesgo de heladas localizadas y generales.

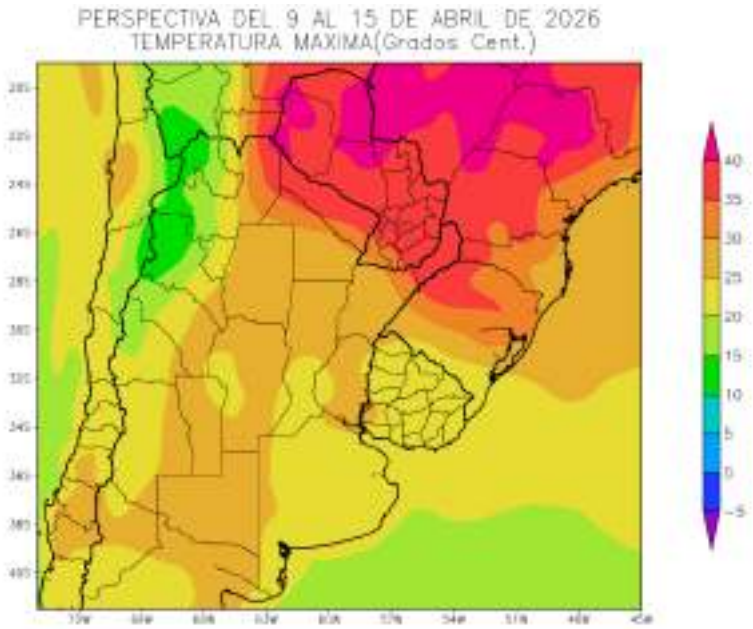


Los vientos del trópico retornarán sobre el norte del área agrícola, causando registros sobre lo normal, pero no lograrán alcanzar el centro y el sur, que continuarán observando marcas por debajo de la media estacional.

- El este del NOA, el sur de la Región del Chaco, gran parte de la Mesopotamia, el este de Cuyo, el nordeste y el oeste de la Región Pampeana observarán temperaturas máximas superiores a 25°C, con un amplio foco hacia el norte con temperaturas superiores a 35 y 40°C y otros focos con valores inferiores.
- El centro del NOA, el oeste de Cuyo, el norte y el sur de la Región Pampeana y gran parte del Uruguay experimentará máximas entre 20 y 25°C, con focos con valores superiores y otros con valores inferiores.
- Sólo las zonas serranas y cordilleranas del oeste del NOA y el norte de Cuyo observarán temperaturas máximas menores a 20°C, con focos con valores inferiores.

**PERSPECTIVA AGROCLIMÁTICA DEL 2 AL 8 DE ABRIL EN EL ÁREA AGRÍCOLA DE LOS EE.UU.: LA PRIMAVERA SE INSTALA GRADUALMENTE, ACTIVÁNDOSE LAS LLUVIAS, PERO CON RIESGO DE INVASIONES TARDÍAS DE AIRE POLAR**

**Bolsa de Cereales**

**2 de Abril de 2026**

**Síntesis de la Perspectiva**

La perspectiva se iniciará con vientos del Trópico, produciendo temperaturas sobre lo normal en el sur del área agrícola norteamericana, con focos de registros extremos, mientras y el centro y el norte observará registros normales, a levemente por debajo de la media. Gran parte del área agrícola norteamericana recibirá precipitaciones de variada intensidad con su foco sobre el Cinturón Maicero y el Área Triguera, pero la Región Sudeste recibirá aportes modestos. Hacia finales de la perspectiva, se producirá una entrada de aire frío, produciendo temperaturas bajo lo normal en la mayor parte del área agrícola norteamericana, con riesgo de heladas localizadas en gran parte del Cinturón Maicero y el norte del Área Triguera. Riesgos: Riesgo leve por heladas y nevadas en la zona norte y fuertes nevadas en las elevaciones más altas de las Montañas Rocosas centrales y del sur, la Gran Cuenca y partes occidentales de las Grandes Llanuras.3 y 6 de abril; Riesgo por lluvias intensas e inundaciones en el centro y centro-este del área agrícola e inundaciones en zonas de las Grandes Llanuras y el Valle del Misisipi.

**PERSPECTIVA AGROCLIMÁTICA DEL 2 AL 8 DE ABRIL EN EL ÁREA AGRÍCOLA DE LOS EE.UU.: LA PRIMAVERA SE INSTALA GRADUALMENTE, ACTIVÁNDOSE LAS LLUVIAS, PERO CON RIESGO DE INVASIONES TARDÍAS DE AIRE POLAR**

**Bolsa de Cereales**

**2 de Abril de 2026**

**Desarrollo de la Perspectiva**

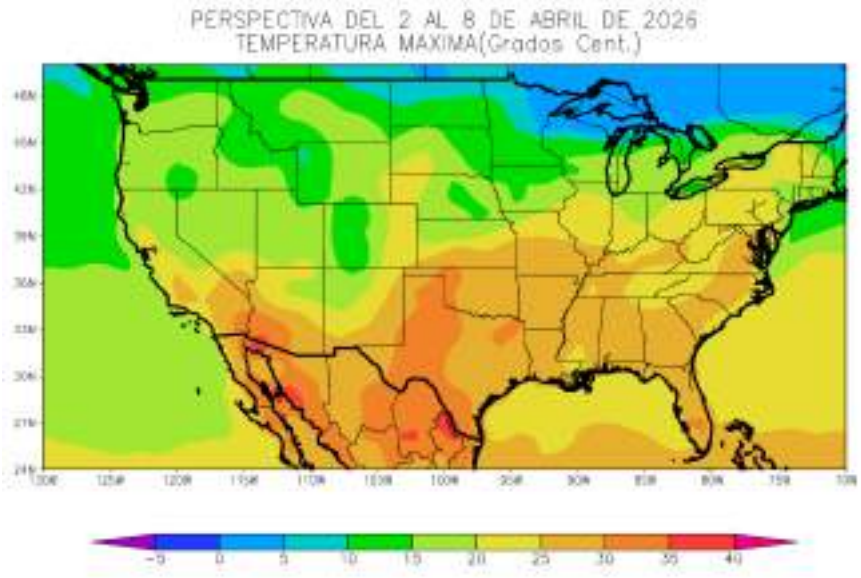


La perspectiva se iniciará con vientos del Trópico, produciendo temperaturas sobre lo normal en el sur del área agrícola norteamericana, con focos de registros extremos, mientras y el centro y el norte observará registros normales, a levemente por debajo de la media.

- El norte y el centro del Área Triguera y el norte del Cinturón Maicero observarán temperaturas máximas superiores a 15°C, con focos con valores inferiores hacia el norte y otros focos con valores superiores.
- El centro-oeste del Área Triguera y la mayor parte del Cinturón Maicero observarán temperaturas máximas entre 20 y 25°C, con focos con valores superiores.
- El sur del Área Triguera, el sudoeste del Cinturón Maicero, la mayor parte del Delta y la mayor parte de la Región Sudeste observarán temperaturas máximas superiores a 25°C. con focos con valores superiores a 30°C que se ubicarán sobre el sudoeste del Área Triguera.

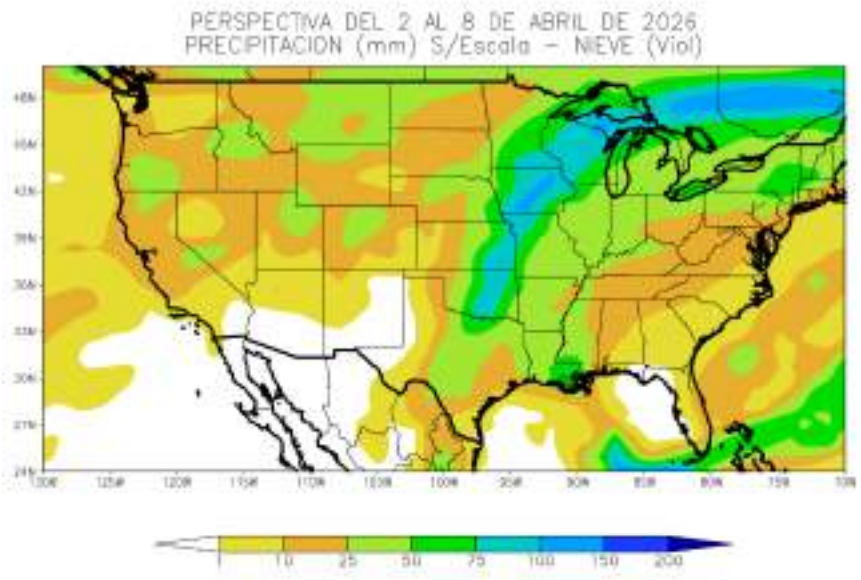


Gran parte del área agrícola norteamericana recibirá precipitaciones de variada intensidad con su foco sobre el Cinturón Maicero y el Área Triguera, pero la Región Sudeste recibirá aportes modestos.

- La mayor parte del Área Triguera, gran parte del Cinturón Maicero, la mayor parte de Delta y el noroeste de la Región Sudeste observarán precipitaciones moderadas a muy abundantes (10 a 50 mm). Observándose focos con precipitaciones superiores a 75 mm, que se ubicarán sore el noroeste del Cinturón Maicero y el centro-este del Área Triguera,
- Solamente, el centro-oeste del Área Triguera y gran parte de la Región Sudeste observarán precipitaciones escasas (menos de 10 mm), con focos con valores moderados.

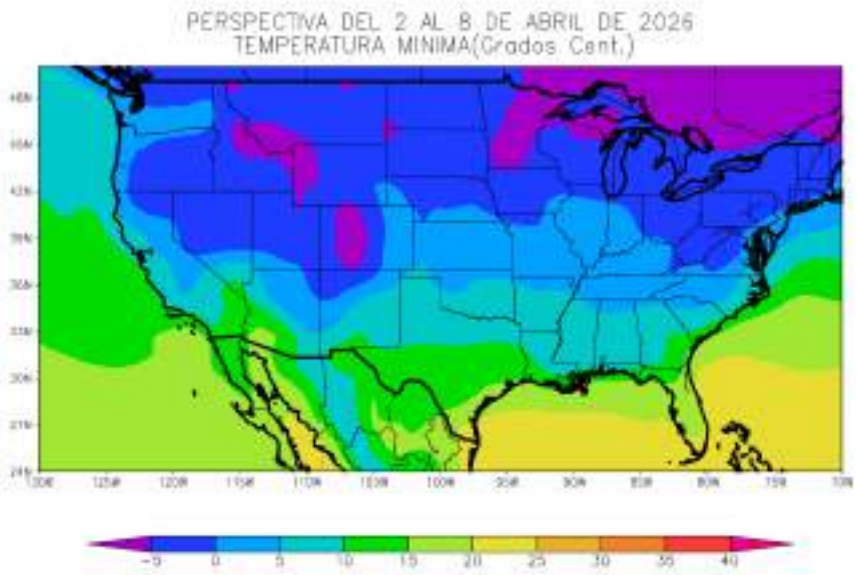


Hacia finales de la perspectiva, se producirá una entrada de aire frío, produciendo temperaturas bajo lo normal en la mayor parte del área agrícola norteamericana, con riesgo de heladas localizadas en gran parte del Cinturón Maicero y el norte del Área Triguera.

- El norte del Área Triguera, gran parte del Cinturón Maicero y el nordeste de la Región Sudeste observarán temperaturas mínimas inferiores a 0°C, con focos con valores inferiores y riesgo de heladas generales.
- El centro del Área Triguera, el sudoeste del Cinturón Maicero, el norte del Delta y el norte de la Región Sudeste observarán temperaturas mínimas superiores a 0°C, con focos con valores inferiores.
- El sur del Área Triguera, gran parte del Delta y la mayor parte de la Región Sudeste observará temperaturas mínimas entre 5 y 10°C, con focos superiores a 15°C.

Riesgos

- Riesgo leve por heladas y nevadas en la zona norte y fuertes nevadas en las elevaciones más altas de las Montañas Rocosas centrales y del sur, la Gran Cuenca y partes occidentales de las Grandes Llanuras.3 y 6 de abril.
- Riesgo por lluvias intensas e inundaciones en el centro y centro-este del área agrícola e inundaciones en zonas de las Grandes Llanuras y el Valle del Misisipi.

SUMATE
A NUESTRA COMUNIDAD
Seguinos y enterate de las últimas novedades de la Bolsa
/bolsadecereales
/Bolsadecereales
/Bolsa de Cereales
¡Te esperamos!
Bolsa de Cereales
www.bolsadecereales.com