PAS

PANORAMA AGRÍCOLA SEMANAL

26 DE NOVIEMBRE DE 2026



Bolsa de Cereales
Constantia et Labore
Buenos Aires 1854

DEPARTAMENTO & REGIONES

JEFA DE ESTIMACIONES AGRÍCOLAS
Ing. Cecilia Conde

JEFA DE RELEVAMIENTO Y RESEARCH
Ing. Daniela A. Venturino
Trigo y Girasol

ANALISTA DE CULTIVO
Celina Pensa
Maíz y Sorgo

ANALISTA DE CULTIVO
Agustín Podestá
Soja y Cebada

RELEVAMIENTO TELEFÓNICO DE DATOS

Sofía Bellifemine
Alián De Luca
Facundo José Hernández
Pedro Moraiz Magadan

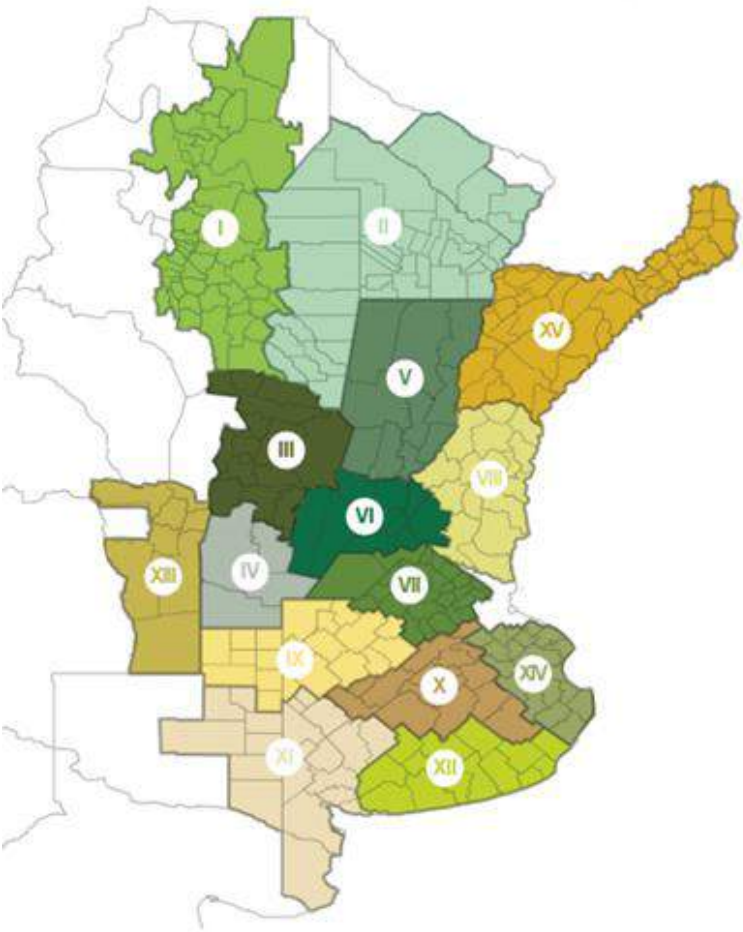

I - NOA (Noroeste Argentino)
II - NEA (Noreste Argentino)
III - Centro-Norte de Córdoba
IV - Sur de Córdoba
V - Centro-Norte de Santa Fe
VI - Núcleo Norte
VII - Núcleo Sur
VIII - Centro-Este de Entre Ríos
IX - Norte de La Pampa - Oeste de Bs As
X - Centro de Buenos Aires
XI - Sudoeste de Bs As - Sur de La Pampa
XII - Sudeste de Bs As
XIII - San Luis
XIV - Cuenca del Salado
XV - Corrientes - Misiones

CONTACTO
Av. Corrientes 123
C1043AAB - CABA
Tel.: +54 11 3221 7230
estimacionesagricolas@bc.org.ar
Twitter: @BolsadeC_ETyM
www.bolsadecereales.com

ISSN 2408-4344

Agradecemos el aporte de nuestra Red de Colaboradores en todo el país.

EVENTOS ADVERSOS RECIENTES



METODOLOGÍA

Las zonas-PAS incluidas en los análisis de condición hídrica, condición de cultivo y fenología reúnen el 90 % del área sembrada con cada cultivo. Los valores nacionales de siembra, cosecha y fenología se encuentran ponderados por el área proyectada, mientras que la condición de humedad y de cultivo, por las hectáreas sembradas o remanentes.

LA COSECHA DE TRIGO FINALIZA EN EL NORTE DEL PAÍS Y AVANZA SOBRE EL CENTRO CON RESULTADOS ALENTADORES

Luego de un progreso intersemanal de 9,2 puntos porcentuales, la siembra de **soja** cubre el 39,7 % de las 17 MHa proyectadas para la campaña 2026/27, registrando un adelanto 3 p.p. respecto al promedio de las últimas cinco campañas. A nivel nacional, el 99 % del área implantada presenta una condición hídrica Adecuada a Óptima, mientras que el 32 % ya ha emergido. Por su parte, la siembra de soja de primera cubre el 55,8 % de la intención, con los mayores avances sobre Córdoba, donde las labores continuaron a buen ritmo a pesar de las últimas precipitaciones registradas. En tanto, sobre ambos núcleos, la siembra podría finalizar durante los próximos días, con más del 50 % del área implantada ya emergida. En esta última región se registran óptimos logros en el stand de plantas, salvo casos puntuales de anegamientos como en la localidad de Los Molinos, donde, según informan colaboradores de la zona, fue necesario realizar resiembras.

A su vez, la siembra de **maíz** con destino grano comercial 2026/27 alcanza el 52,7 % de las 8,4 MHa proyectadas, registrando un adelanto de 13,4 p.p. respecto de la campaña previa. Con los planteos tempranos ya finalizados, cobra impulso la incorporación de cuadros correspondientes a fechas tardías. En cuanto a los maíces tempranos, en el Centro-Norte de Santa Fe se registran lotes transitando floración, con los primeros cuadros iniciando cuaje, mientras que sobre ambos Núcleos predominan estadios vegetativos. Hacia el sur del área agrícola, los cultivos se encuentran en etapas más tempranas de desarrollo, principalmente entre V2 y V4. En términos generales, predomina una condición de cultivo entre Normal y Buena, aunque continúa la presión de cogollero en sectores del centro-norte y se relevaron daños puntuales por granizo en distintas localidades del centro del área agrícola.

En lo que respecta al **girasol**, luego de un progreso intersemanal de 2,5 p.p. afectado por las lluvias de las últimas semanas, la siembra entra en su etapa cúlmine y alcanza el 94,7 % de las 3,1 MHa proyectadas para esta campaña. Este avance refleja una demora respecto al promedio U5C de -3,2 p.p., mientras que las labores pendientes se concentran en el sur bonaerense, donde los excesos hídricos aún demoran la siembra y, de persistir, parte del área remanente podría redirigirse a soja. En contraste, en el NEA el cultivo ya alcanzó madurez fisiológica y la cosecha comenzaría en los próximos días, con rindes esperados de entre 17 y 20 qq/ha. En el norte de Santa Fe, el cultivo transita entre floración y llenado de grano, mientras que, en el centro, los lotes se ubican entre V4 y botón floral, con un desarrollo ralentizado por la escasa radiación y las bajas temperaturas, y en el sur, se observan lotes bien implantados y otros con resiembras debido a excesos hídricos.

Por su parte, la cosecha de **trigo** asciende al 24,9 % del área apta, tras un progreso de 8,2 p.p. en la última semana, marcando una demora interanual de 9 p.p. Se da por finalizada la trilla en el NOA y el NEA con rindes promedio de 17 y 24,2 qq/ha respectivamente, récord histórico para el NOA y segundo mejor registro para el NEA. El rinde nacional se ubica en 29,1 qq/ha, impulsado por la consolidación del inicio de cosecha en el centro del área agrícola, donde se observan resultados de entre 30 y 60 qq/ha, y picos de hasta 75 qq/ha. De sostenerse estos rendimientos, no se descarta una corrección al alza de la proyección de producción. Sin embargo, los excesos hídricos demoran las labores y se registran mermas puntuales por granizo, heladas y fusarium. Hacia el sur, los cuadros transitan el llenado de grano con un atraso de unos 15 días y, en el Sudoeste, requieren lluvias para sostener su potencial.

Finalmente, en lo que respecta a **cebada**, el cultivo transita las etapas finales del ciclo, con una importante proporción de los lotes entre llenado de grano y madurez fisiológica. Las bajas temperaturas y la escasa radiación solar prolongaron el llenado de granos, aunque las condiciones mejoraron durante los últimos días, favoreciendo su evolución. En cuanto a sanidad, se reportan lotes que requirieron entre dos y tres aplicaciones de fungicidas a lo largo del ciclo. Respecto a las perspectivas de rendimiento, los colaboradores informan valores de 55 qq/Ha para el Sudeste de Buenos Aires, 40 qq/Ha para el Sudoeste de Buenos Aires–Sur de La Pampa y 50 qq/Ha para el Centro de Buenos Aires, ubicándose por encima de los promedios de las últimas cinco campañas.

SOJA

La siembra de soja avanza a buen ritmo y alcanza el 39,7 % de las 17 MHa proyectadas para la campaña 2026/27. La soja de primera ya cubre el 55,8 % de la intención y en la región núcleo está cerca de finalizar.

TRIGO

Se da por finalizada la trilla en el norte del país, con rindes muy superiores al promedio. El avance nacional asciende al 24,9 % del área apta, y el rinde promedio se ubica en 29,1 qq/ha.

CEBADA

La cebada transita las etapas finales del ciclo, con una importante proporción de los lotes entre llenado de grano y madurez fisiológica.

MAÍZ

La siembra de maíz 2026/27 alcanza el 52,7 % del área proyectada, con un adelanto interanual de 13,4 p.p**.** Ya finalizada la siembra de los planteos tempranos, cobra impulso la incorporación de cuadros tardíos.

GIRASOL

La siembra avanzó sobre el 94,7 % de las 3,1 MHa proyectadas. Respecto al desarrollo, se observan lotes transitando madurez en el norte del país, y desde emergencia hasta botón floral en el centro y sur agrícolas.

SOJA

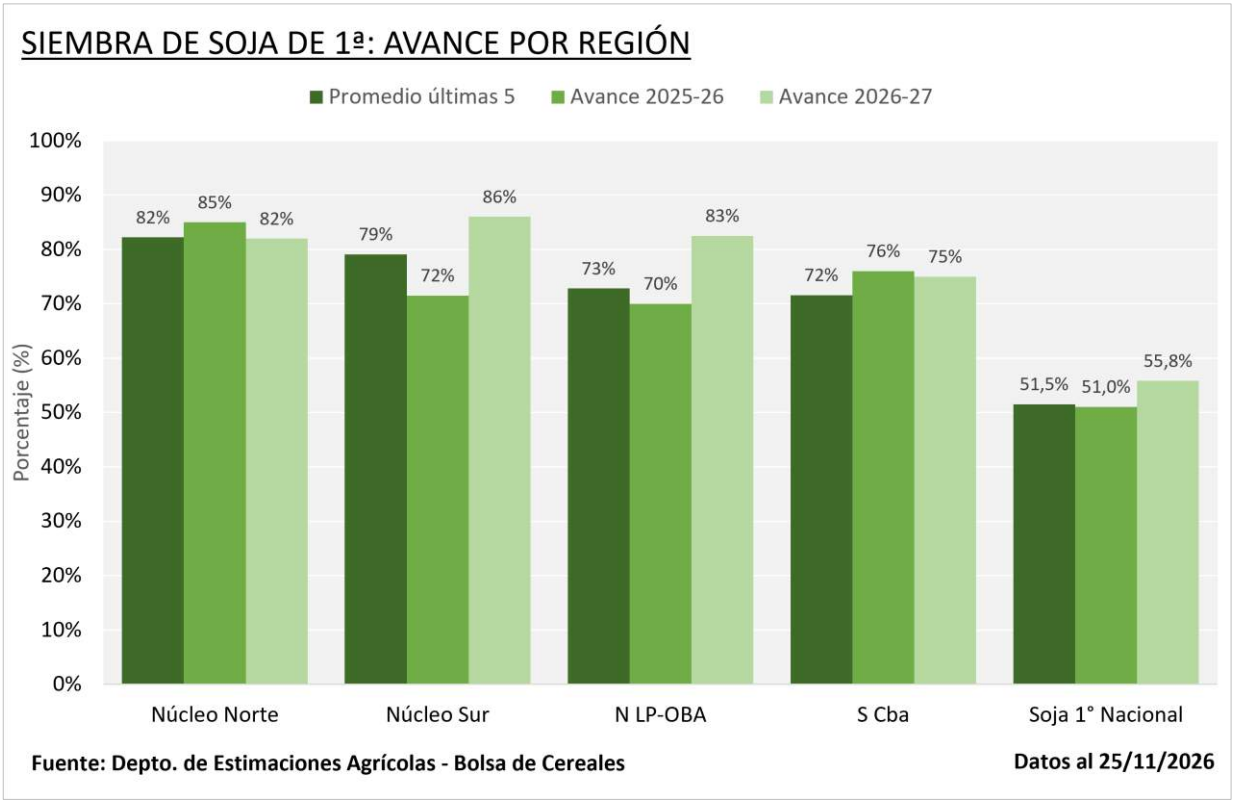
SIEMBRA DE SOJA DE 1ª: AVANCE POR REGIÓN
Promedio últimas 5
Avance 2025-26
Avance 2026-27
Porcentaje (%)
100%
90%
80%
70%
60%
50%
40%
30%
20%
10%
0%
82%
85%
82%
79%
72%
86%
73%
70%
83%
72%
76%
75%
51,5%
51,0%
55,8%
Núcleo Norte
Núcleo Sur
N LP-OBA
S Cba
Soja 1° Nacional
Fuente: Depto. de Estimaciones Agrícolas - Bolsa de Cereales
Datos al 25/11/2026

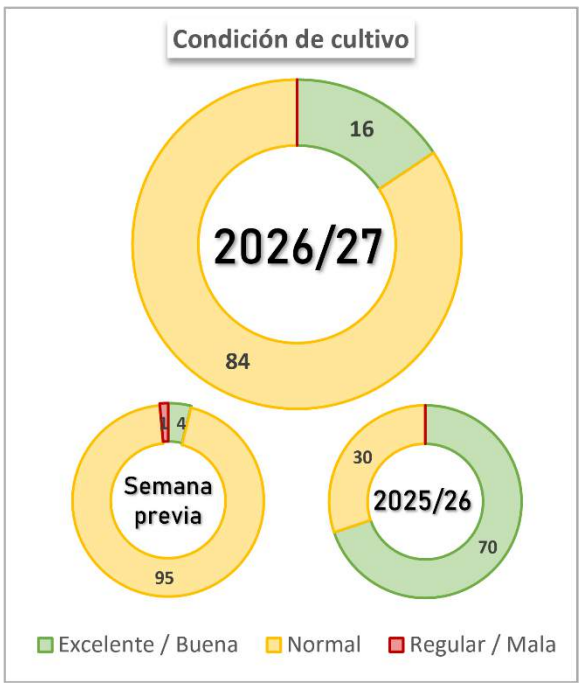
Condición de cultivo
16
2026/27
84
1
4
Semana previa
95
30
2025/26
70
Excelente / Buena
Normal
Regular / Mala

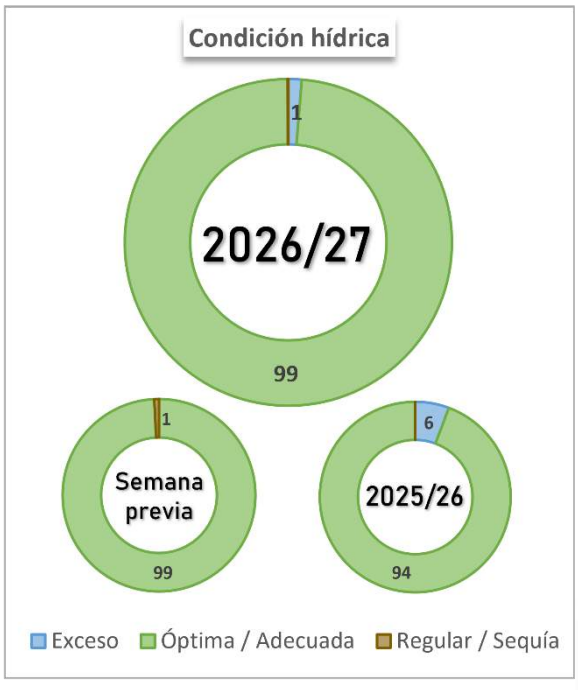
Condición hídrica
1
2026/27
99
1
Semana previa
99
6
2025/26
94
Exceso
Óptima / Adecuada
Regular / Sequía

MAÍZ

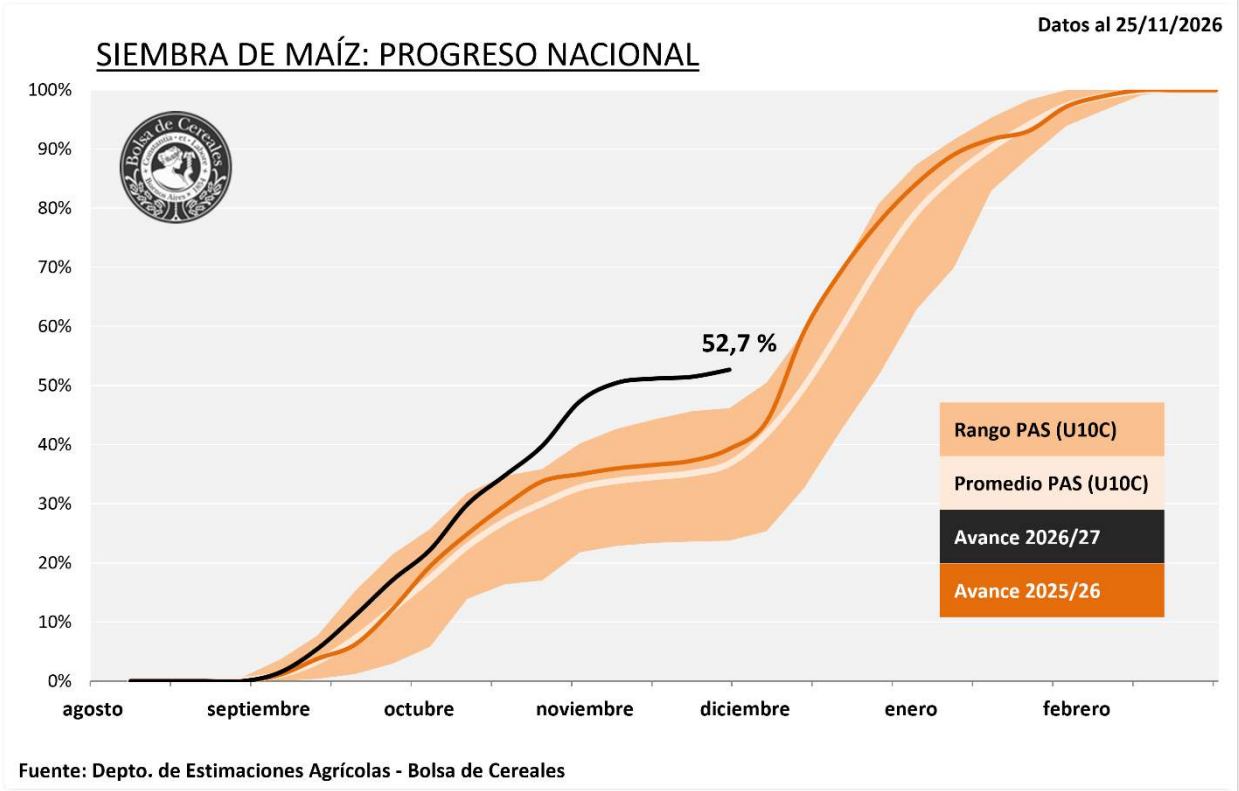
Datos al 25/11/2026
SIEMBRA DE MAÍZ: PROGRESO NACIONAL
100%
90%
80%
70%
60%
50%
40%
30%
20%
10%
0%
agosto
septiembre
octubre
noviembre
diciembre
enero
febrero
52,7 %
Rango PAS (U10C)
Promedio PAS (U10C)
Avance 2026/27
Avance 2025/26
Fuente: Depto. de Estimaciones Agrícolas - Bolsa de Cereales

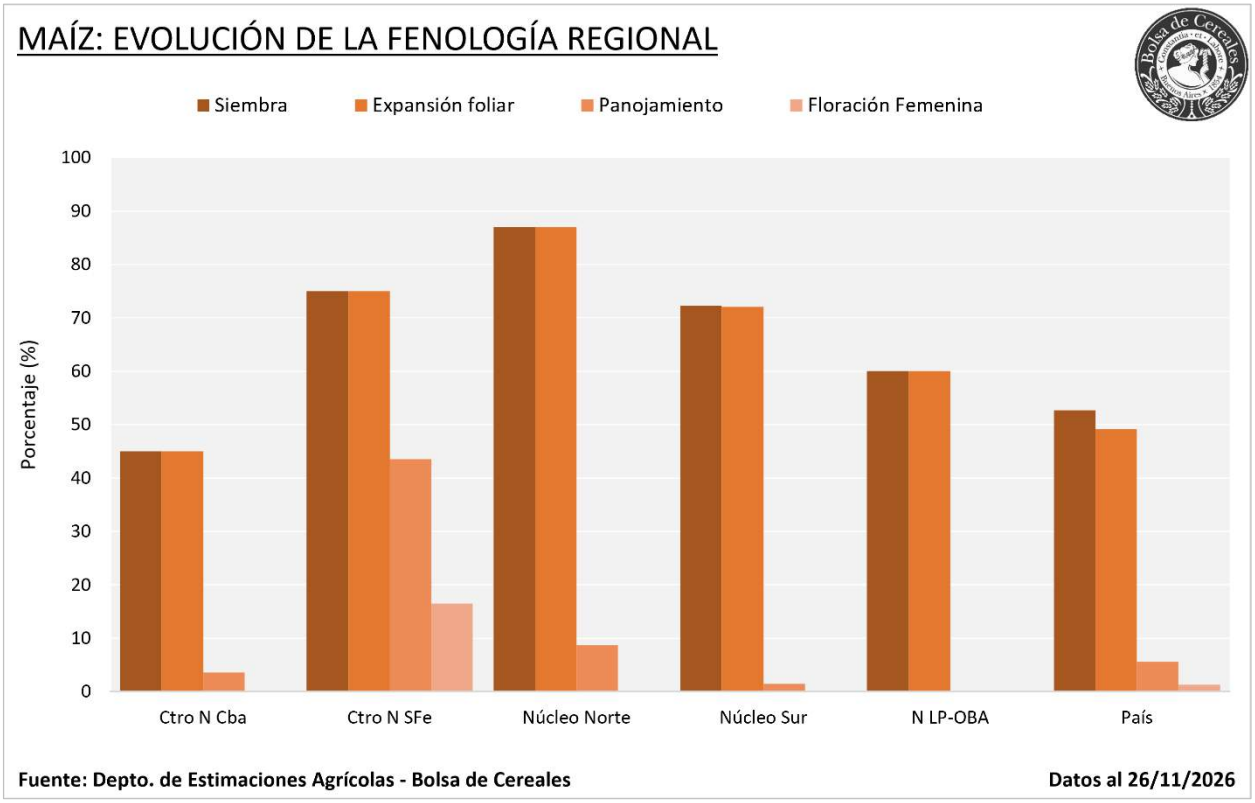
MAÍZ: EVOLUCIÓN DE LA FENOLOGÍA REGIONAL
Siembra
Expansión foliar
Panojamiento
Floración Femenina
Porcentaje (%)
100
90
80
70
60
50
40
30
20
10
0
Ctro N Cba
Ctro N SFe
Núcleo Norte
Núcleo Sur
N LP-OBA
País
Fuente: Depto. de Estimaciones Agrícolas - Bolsa de Cereales
Datos al 26/11/2026

GIRASOL

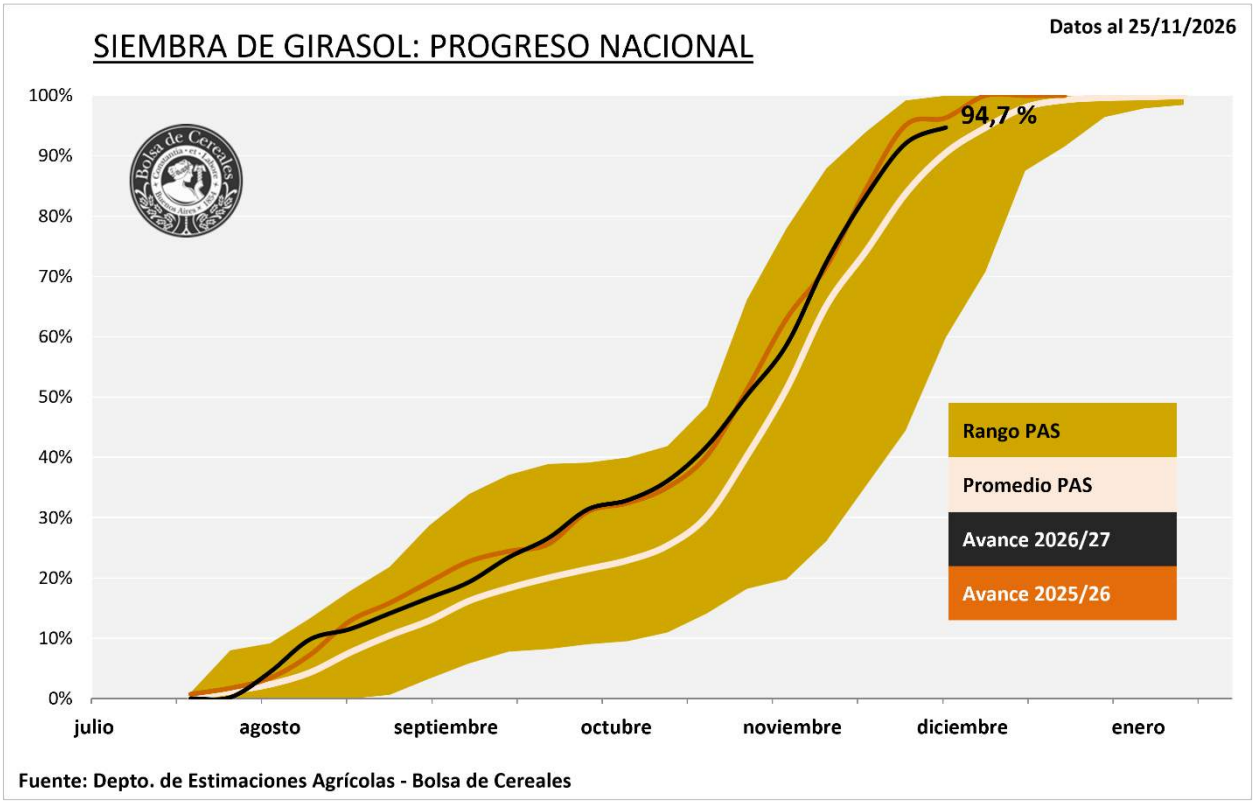
SIEMBRA DE GIRASOL: PROGRESO NACIONAL
Datos al 25/11/2026
100%
90%
80%
70%
60%
50%
40%
30%
20%
10%
0%
julio
agosto
septiembre
octubre
noviembre
diciembre
enero
94,7 %
Rango PAS
Promedio PAS
Avance 2026/27
Avance 2025/26
Fuente: Depto. de Estimaciones Agrícolas - Bolsa de Cereales


GIRASOL: EVOLUCIÓN DE LA SUPERFICIE EN ARGENTINA
Área Sembrada
Área Proyectada
Promedio de Área 2021/26
Área sembrada (MHa)
3,5
3,0
2,5
2,0
1,5
1,0
0,5
-
2,28 MHa
3,1 MHa
2016/17
2017/18
2018/19
2019/20
2020/21
2021/22
2022/23
2023/24
2024/25
2025/26
2026/27
Fuente: Depto. de Estimaciones Agrícolas - Bolsa de Cereales
Datos al 25/11/2026

TRIGO

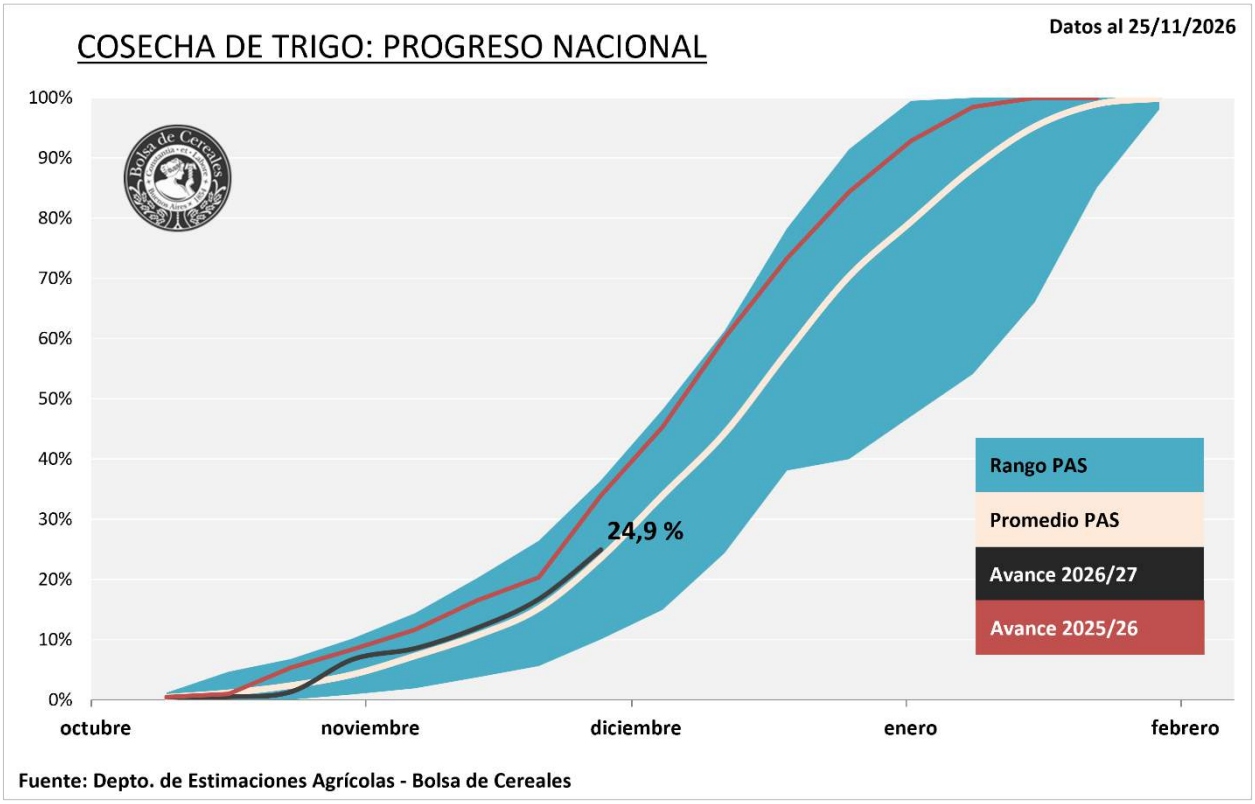
COSECHA DE TRIGO: PROGRESO NACIONAL
Datos al 25/11/2026
100%
90%
80%
70%
60%
50%
40%
30%
20%
10%
0%
octubre
noviembre
diciembre
enero
febrero
24,9 %
Rango PAS
Promedio PAS
Avance 2026/27
Avance 2025/26
Fuente: Depto. de Estimaciones Agrícolas - Bolsa de Cereales


TRIGO: EVOLUCIÓN DE RENDIMIENTO Y PRODUCCIÓN NACIONAL
Producción acumulada 2026/27
Rendimiento 2025/26
Rendimiento 2026/27
Producción acumulada (miles de toneladas)
Rendimiento (qq/Ha)
10.000
7.500
5.000
2.500
0
50
45
40
35
30
25
20
15
10
5
0
10,0
11,5
14,5
18,7
20,3
24,3
26,0
29,9
35,9
19,5
19,4
20,1
17,8
21,3
21,8
22,3
23,9
29,1
30/9/2026
7/10/2026
14/10/2026
21/10/2026
28/10/2026
4/11/2026
11/11/2026
18/11/2026
25/11/2026
Fuente: Depto. de Estimaciones Agrícolas - Bolsa de Cereales
Datos al 25/11/2026

CEBADA

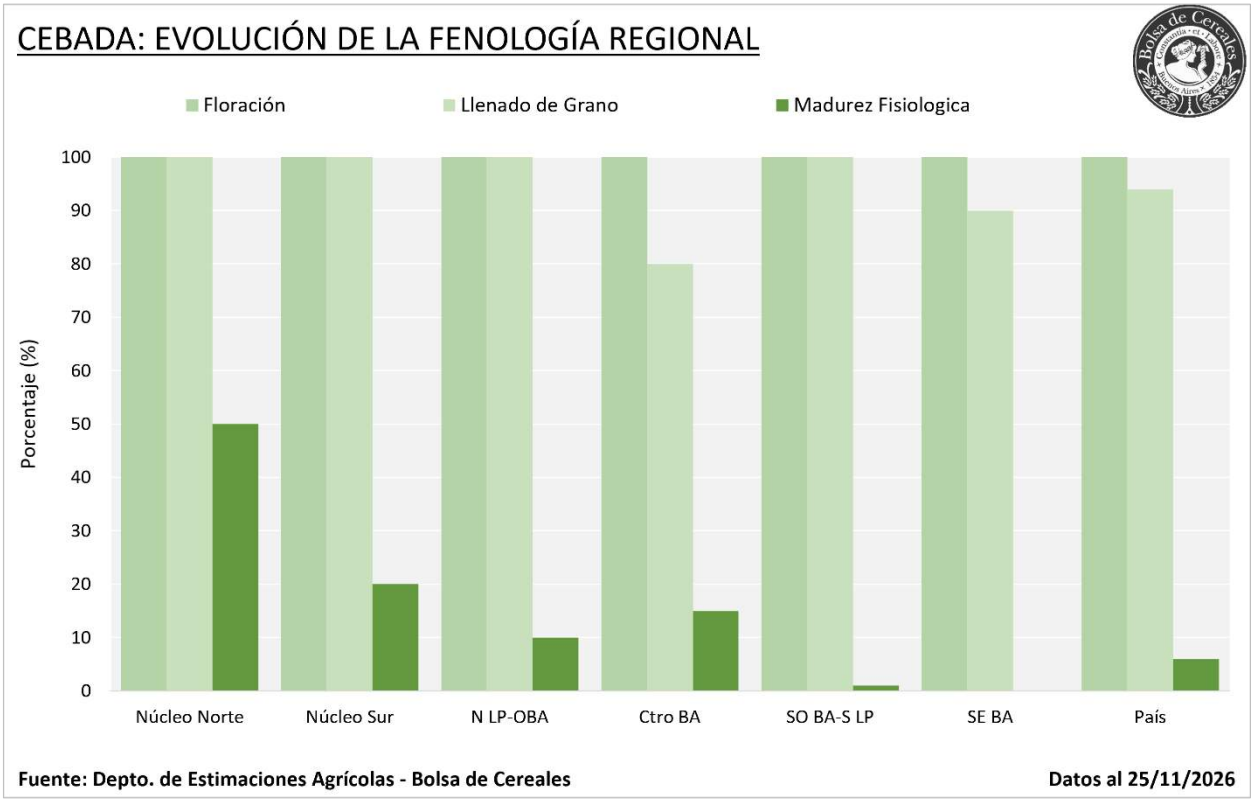
CEBADA: EVOLUCIÓN DE LA FENOLOGÍA REGIONAL
Floración
Llenado de Grano
Madurez Fisiologica
Porcentaje (%)
100
90
80
70
60
50
40
30
20
10
0
Núcleo Norte
Núcleo Sur
N LP-OBA
Ctro BA
SO BA-S LP
SE BA
País
Fuente: Depto. de Estimaciones Agrícolas - Bolsa de Cereales
Datos al 25/11/2026

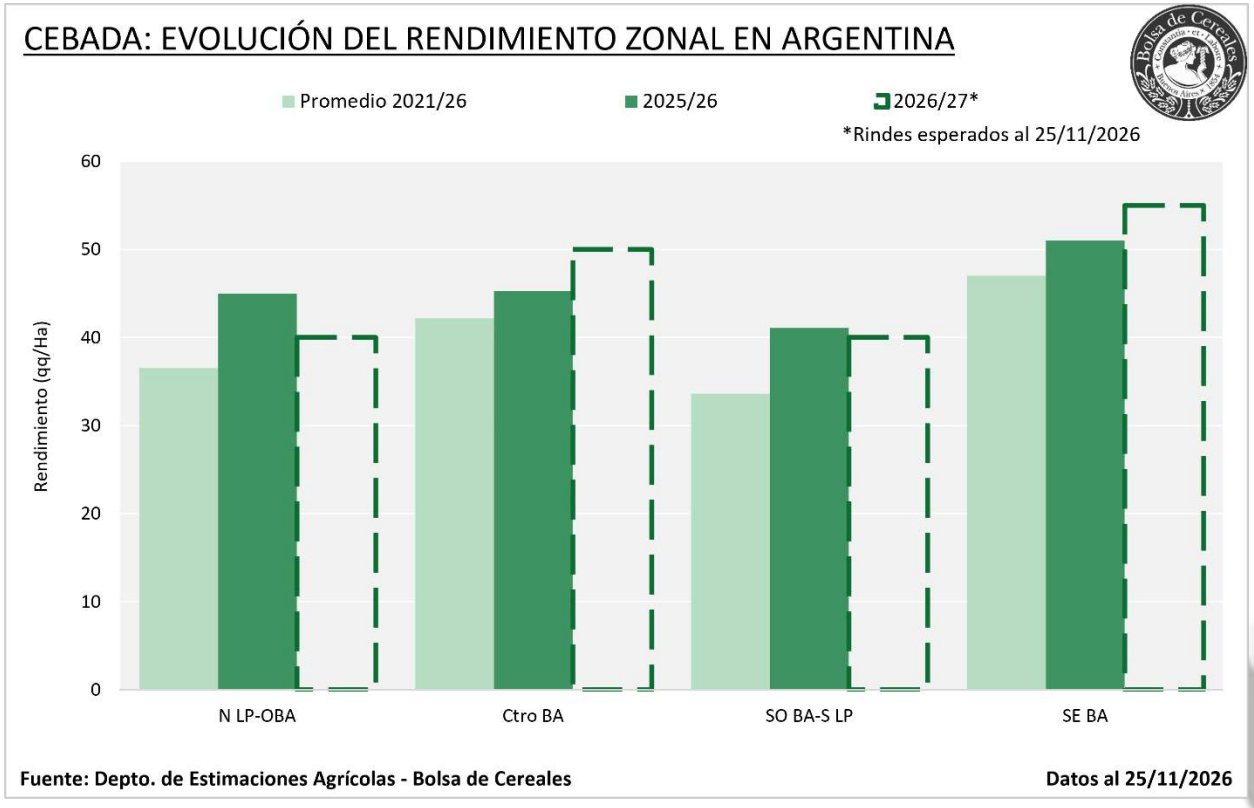
CEBADA: EVOLUCIÓN DEL RENDIMIENTO ZONAL EN ARGENTINA
Promedio 2021/26
2025/26
2026/27*
*Rindes esperados al 25/11/2026
Rendimiento (qq/Ha)
60
50
40
30
20
10
0
N LP-OBA
Ctro BA
SO BA-S LP
SE BA
Fuente: Depto. de Estimaciones Agrícolas - Bolsa de Cereales
Datos al 25/11/2026

Anexo

SOJA

Campaña 2026/27 — Datos al: 25/11/2026

	Zonas	Superficie (Ha) 2025/26	Superficie (Ha) 2026/27	Porcentual sembrado (%)	Hectáreas sembradas
I	NOA	1.151.740	1.037.896	-	-
II	NEA	1.704.210	1.843.762	7,2	133.009
III	Ctro N Cba	1.822.280	1.799.127	40,9	736.160
IV	S Cba	1.715.520	1.676.531	64,0	1.072.984
V	Ctro N SFe	1.168.770	1.192.145	34,3	409.166
VI	Núcleo Norte	2.277.210	2.048.813	58,2	1.192.746
VII	Núcleo Sur	2.359.800	2.171.473	59,8	1.297.866
VIII	Ctro E ER	992.310	967.387	25,8	249.235
IX	N LP-OBA	1.813.100	1.738.156	62,0	1.076.923
X	Ctro BA	769.200	733.000	33,7	246.840
XI	SO BA-S LP	393.630	378.000	12,8	48.400
XII	SE BA	922.520	904.000	10,2	92.460
XIII	SL	263.270	263.270	49,0	129.002
XIV	Cuenca Sal	168.440	168.440	8,3	13.975
XV	Otras	78.000	78.000	60,0	46.820
	TOTAL	17.600.000	17.000.000	39,7	6.745.588

MAÍZ

Campaña 2026/27 — Datos al: 25/11/2026

	Zonas	Superficie (Ha) 2025/26	Superficie (Ha) 2026/27	Porcentual sembrado (%)	Hectáreas sembradas
I	NOA	487.450	463.000	-	-
II	NEA	677.700	506.200	15,0	75.930
III	Ctro N Cba	958.800	958.800	45,0	431.460
IV	S Cba	1.191.480	1.215.310	26,9	326.614
V	Ctro N SFe	193.550	217.700	75,0	163.275
VI	Núcleo Norte	1.022.900	1.079.160	87,0	938.869
VII	Núcleo Sur	769.100	797.100	72,3	576.144
VIII	Ctro E ER	384.000	402.730	90,0	362.457
IX	N LP-OBA	1.056.610	1.114.900	60,0	668.940
X	Ctro BA	350.530	368.000	68,5	252.080
XI	SO BA-S LP	339.200	345.950	40,5	140.110
XII	SE BA	518.489	530.000	40,2	213.060
XIII	SL	339.200	283.050	70,3	198.984
XIV	Cuenca Sal	96.000	102.400	58,0	59.392
XV	Otras	15.000	15.700	100,0	15.700
	TOTAL	8.400.000	8.400.000	52,7	4.423.016

GIRASOL

Campaña 2026/27 — Datos al: 25/11/2026

	Zona	Superficie (Ha) 2025/26	Superficie (Ha) 2026/27	Porcentaje sembrado (%)	Hectareas sembradas
I	NOA	-	-	-	-
II	NEA	518.000	603.000	100,0	603.000
III	Ctro N Cba	97.700	95.600	100,0	95.600
IV	S Cba	131.600	138.000	100,0	138.000
V	Ctro N SFe	447.600	362.100	100,0	362.100
VI	Núcleo Norte	68.000	59.200	100,0	59.200
VII	Núcleo Sur	11.800	11.600	100,0	11.600
VIII	Ctro E ER	25.300	23.900	100,0	23.900
IX	N LP-OBA	335.600	363.700	100,0	363.700
X	Ctro BA	179.000	193.300	96,7	186.863
XI	SO BA-S LP	459.700	486.500	83,8	407.444
XII	SE BA	539.400	572.000	88,0	503.360
XIII	SL	100.000	99.000	100,0	99.000
XIV	Cuenca Sal	83.300	89.100	88,0	78.408
XV	Otras	3.000	3.000	100,0	3.000
	TOTAL	3.000.000	3.100.000	94,7	2.935.175

TRIGO

Campaña 2026/27

Datos al: 25/11/2026

	Zonas	Superficie (Ha) Sembrada	Perdida	Cosechable	Porcentual cosechado (%)	Hectáreas cosechadas	Rinde (qq/Ha)	Producción (Tn)
I	NOA	386.000	4.400	381.600	100,0	381.600	17,0	648.548
II	NEA	549.800	4.200	545.600	100,0	545.600	24,2	1.320.578
III	Ctro N Cba	568.900	1.600	567.300	37,0	209.901	33,8	710.152
IV	S Cba	240.600	-	240.600	-	-	-	-
V	Ctro N SFe	542.400	10.400	532.000	48,1	256.052	40,3	1.030.654
VI	Núcleo Norte	689.000	1.900	687.100	13,3	91.590	46,9	429.298
VII	Núcleo Sur	668.900	-	668.900	-	-	-	-
VIII	Ctro E ER	515.200	1.600	513.600	21,0	107.856	45,6	492.009
IX	N LP-OBA	444.100	-	444.100	-	-	-	-
X	Ctro BA	272.000	-	272.000	-	-	-	-
XI	SO BA-S LP	732.300	-	732.300	-	-	-	-
XII	SE BA	760.900	-	760.900	-	-	-	-
XIII	SL	11.900	-	11.900	-	-	-	-
XIV	Cuenca Sal	95.000	-	95.000	-	-	-	-
XV	Otras	23.000	400	22.600	100,0	22.600	30,2	68.210
	TOTAL	**6.500.000**	**24.500**	**6.475.500**	**24,9**	**1.615.199**	**29,1**	**4.699.449**

CEBADA

Campaña 2026/27 — Datos al: 25/11/2026

	Zonas	Superficie (Ha) 2025/26	Superficie (Ha) 2026/27	Porcentual sembrado (%)	Hectáreas sembradas
I	NOA	-	-	-	-
II	NEA	-	-	-	-
III	Ctro N Cba	6.000	6.000	100,0	6.000
IV	S Cba	7.000	7.000	100,0	7.000
V	Ctro N SFe	4.000	4.000	100,0	4.000
VI	Núcleo Norte	15.000	19.000	100,0	19.000
VII	Núcleo Sur	50.000	50.000	100,0	50.000
VIII	Ctro E ER	6.000	6.000	100,0	6.000
IX	N LP-OBA	150.000	147.000	100,0	147.000
X	Ctro BA	100.000	102.000	100,0	102.000
XI	SO BA-S LP	370.000	370.000	100,0	370.000
XII	SE BA	580.000	551.000	100,0	551.000
XIII	SL	-	-	-	-
XIV	Cuenca Sal	12.000	8.000	100,0	8.000
XV	Otras	-	-	-	-
	TOTAL	**1.300.000**	**1.270.000**	**100,0**	**1.270.000**

Galería de Fotos



Maiz temprano y cosecha de trigo. Enrique Carbó, Entre Ríos (Zona PAS VIII, 25/11/2026). Gentileza: Luis Tronco.

Bolsa de Cereales

Canal de WhatsApp

Para más información, escaneá el QR y accedé a nuestro canal de WhatsApp